


























A pdf a 2022.10.31-én aktuális állapot szerint készült. Az aktuális szabályozást a <https://net.jogtar.hu/jogszabaly?docid=97500001.kpm> weboldalon találod.












Útvonaltípust jelző táblák			
Autópálya	Autópálya vége	Autóút	Autóút vége
Főút	Főút vége	A főút vonalvezetése	Főút vége 100 m távolságra
Az út úthasználati díj megfizetésével vehető igénybe	Az úthasználati díjfizetési kötelezettség vége	Az úthasználati díjfizetésre kötelezett gépjárművek	Az úthasználati díjfizetési kötelezettség vége

Az elsőbbséget szabályozó jelzőtáblák

















			
<p>Elsőbbségadás kötelező</p>	<p>Elsőbbségadás kötelező az útkereszteződés alaprajzi vázlatára szerint</p>	<p>Elsőbbségadás kötelező, a kerékpáros részére elsőbbséget kell adni</p>	<p>ÁLLJ! Elsőbbségadás kötelező</p>
			
<p>A felsőbbrendű úton érkező jármű részére elsőbbséget kell adni</p>	<p>A szembejövő forgalom elsőbbsége</p>	<p>Elsőbbség a szembejövő forgalommal szemben</p>	<p>Elsőbbségadás kötelező előjelzőtábla</p>
			
<p>ÁLLJ! Elsőbbségadás kötelező előjelzőtábla</p>			

















Utasítást adó jelzőtáblák

			
Kötelező haladási irány	Kötelező haladási irány	Kötelező haladási irány veszélyes anyagot szállító jármű részére	Kötelező haladási irány veszélyes anyagot szállító jármű részére
			
Kötelező haladási irány veszélyes anyagot szállító jármű részére	Kötelező haladási irány	Kötelező haladási irány	Kikerülési irány
			
Kikerülési irány	Kikerülési irány	Körforgalom	Kötelező legkisebb sebesség
			
Kötelező legkisebb sebesség vége	Kerékpárút	Kerékpárút vége	Gyalogút

			
Gyalogút vége	Gyalog- és kerékpárút	Gyalog- és kerékpárút, a gyalogos és a kerékpáros csak az útnak a részére kijelölt részén közlekedhet	Gyalog- és kerékpárút vége
			
Gyalog- és kerékpárút vége	Gyalogos övezet (zóna)	Gyalogos övezet (zóna) vége	Gyalogos és kerékpáros övezet (zóna)
			
Gyalogos és kerékpáros övezet (zóna) vége	Hólánc használata kötelező	Hólánc használata kötelező vége	

A járművek forgalmára vonatkozó tilalmi jelzőtáblák

			
Jobbra bekanyarodni tilos	Balra bekanyarodni tilos	Megfordulni tilos	Sebességkorlátozás
			
Legkisebb követési távolság	Előzni tilos	Tehergépkocsival előzni tilos	Tehergépkocsival előzni tilos
			
Kötelező megállás	Szélességkorlátozás	Magasságkorlátozás	Hosszúságkorlátozás
			
Súlykorlátozás	Tengelyterhelés-korlátozás	Mindkét irányból behajtani tilos	Gépjárművel, mezőgazdasági vontatóval és lassú járművel behajtani tilos













			
Motorképpárral behajtani tilos	Autóbuszal behajtani tilos	Tehergépkocsival behajtani tilos	Tehergépkocsival behajtani tilos
			
Mezőgazdasági vontatóval behajtani tilos	Járműszerelvénnel behajtani tilos	Járműszerelvénnel behajtani tilos	Segédmotoros kerékpárral behajtani tilos
			
Kerékpárral behajtani tilos	Kézikocsival bemenni tilos	Állati erővel vont járművel behajtani tilos	Veszélyes anyagot szállító járművel behajtani tilos
			
Behajtani tilos	Korlátozott sebességű övezet	Korlátozott sebességű övezet vége	Korlátozott forgalmú övezet (zóna)



			
<p>Korlátozott forgalmú övezet (zóna) vége</p>	<p>Környezetvédelmi övezet (zóna)</p>	<p>Környezetvédelmi övezet (zóna) kiegészítő táblával</p>	<p>A táblán jelzett valamennyi járművel tilos behajtani</p>
			
<p>A táblán jelzett valamennyi járművel tilos behajtani</p>	<p>Sebességkorlátozás vége</p>	<p>Előzési tilalom vége</p>	<p>Előzési tilalom vége</p>
			
<p>Mozgó járművekre vonatkozó tilalmak vége</p>	<p>Kiegészítő tábla</p>		
















Megállási és várakozási tilalmat jelző táblák

			
Megállni tilos	Várakozni tilos	Korlátozott várakozási övezet	Korlátozott várakozási övezet vége



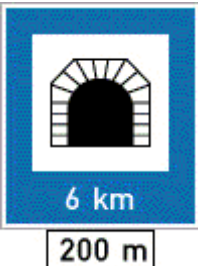













Veszélyt jelző táblák
















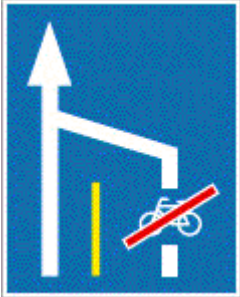
			
Veszélyes útkanyarulat balra	Veszélyes útkanyarulat jobbra	Egymás utáni veszélyes útkanyarulatok	Egymás utáni veszélyes útkanyarulatok
			
Veszélyes lejtő	Veszélyes emelkedő	Útszűkület	Útszűkület
			
Szembejövő forgalom	Kompátelés vagy nyitható híd	Rakpart vagy meredek part	Bukkanó


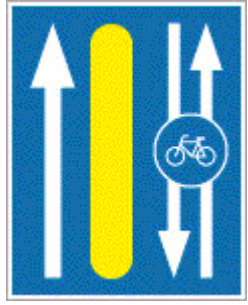







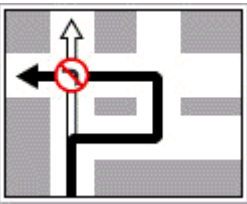



			
Egyenetlen úttest	Csúszós úttest	Kavicsfelverődés	Kőomlás
			
Úton folyó munkák	Mélyrepülés	Oldalszél	Gyalogosátkelés
			
Gyermekek	Állatok	„Állatok	Forgalomirányító fényjelző készülék
			
Egyenrangú utak kereszteződése	Útkereszteződés alárendelt úttal	Útkereszteződés alárendelt úttal	Útkereszteződés alárendelt úttal
			
Sorompó nélküli vasúti átjáró	Fénysorompóval biztosított vasúti átjáró	Sorompóval biztosított vasúti átjáró	Villamos









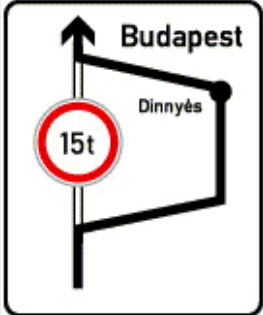
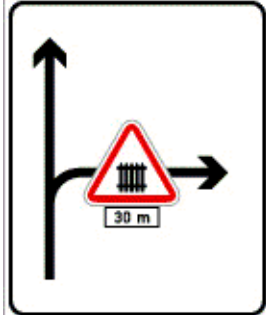




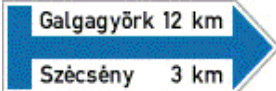

			
Egyéb veszély	Egyéb veszély	Egyéb veszély	Gyalogosok
			
Kerékpárosok	Útzár	Körforgalom	Torlódás
			
Veszélyes kanyar távolságjelzéssel	Egyenetlen úttest távolságjelzéssel	Vasúti átvjáró kezdete	Vasúti átvjáró kezdete
			
Két- vagy többvágányú vasúti átvjáró kezdete	Két- vagy többvágányú vasúti átvjáró kezdete	Vasúti átvjárót előjelző tábla	

Tájékoztató jelzőtáblák





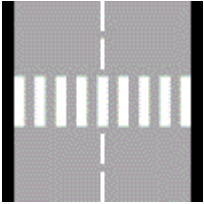
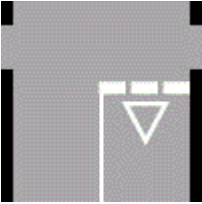
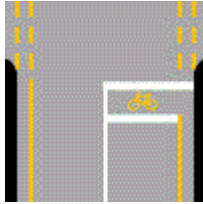





			
Kijelölt gyalogosátkelőhely	Gyalogos alul- vagy felüljáró	Alagút 200 m	Alagút vége
			
Egyirányú forgalmi út	Egyirányú forgalmi út	Egyirányú forgalmi út	Zsákutca
			
Zsákutca kerékpáros továbbhaladási lehetőséggel	Autóbuszmegállóhely	Trolibuszmegállóhely	Villamosmegállóhely
			
Taxiállomás	Magánút	Várakozóhely	Várakozóhely







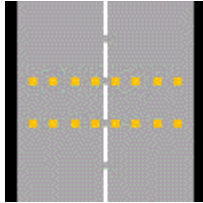






			
Várakozóhely	Várakozóhely	Várakozóhely	Várakozóhely
			
Várakozási övezet (zóna)	Várakozási övezet (zóna) vége	Várakozási övezet (zóna)	Várakozási övezet (zóna)
			
Várakozási övezet (zóna)	Várakozási övezet (zóna)	Várakozási övezet (zóna)	Besorolás rendjét jelző tábla
			
Kerékpáros közvetett kapcsolat	Autóbusz forgalmi sáv	Kerékpársáv	Kerékpársáv vége

			
Kerékpárosok által is használható autóbusz forgalmi sáv	Út melletti kerékpárút	Út melletti kerékpárút	Út melletti kerékpárút vége
			
Nyitott kerékpársáv	Nyitott kerékpársáv vége	Kapaszkodósáv	Kapaszkodósáv és minimális haladási sebesség
			
Kapaszkodósáv vége	Kapaszkodósáv vége	Lakó-pihenő övezet	Lakó-pihenő övezet vége
			
Kerülő útirányt jelző tábla	Lakott terület kezdete	Lakott terület kezdete	Lakott terület kezdete

















			
Lakott terület kezdete	Lakott terület vége	Lakott terület vége	Lakott terület vége
			
Lakott terület vége	Helynévtábla	Útirány előjelző tábla	Útirány előjelző tábla
			
Útirány előjelző tábla	Útirány előjelző tábla	Útirányjelző tábla	Útirányjelző tábla
			
Kerékpáros útirányjelző tábla	Kerékpáros útirányjelző tábla	Útirányjelző tábla	Útvonal megerősítő tábla

			
Útvonal megerősítő tábla	Útvonal megerősítő tábla	Terelőút	Terelőút








Útburkolati jelek			
			
Előjelző nyíl	Előjelző nyíl	Előjelző nyíl	Terelőnyíl
			
Gyalogosátkelőhely	Megállás helyét jelző vonal	Előretolt kerékpáros felálló hely a balra bekanyarodó kerékpárosok számára	Állj! Elsőbbségadás kötelező
			
Várakozóhely	Várakozóhely	Járműforgalom elől elzárt terület	Megállóhely

			
Veszélyes helyre figyelmeztető vonal	Veszélyes helyre figyelmeztető vonal	Veszélyes helyre figyelmeztető vonal	Veszélyes helyre figyelmeztető vonal
			
Veszélyes helyre figyelmeztető vonal	Utat keresztező kerékpárút	Utat keresztező kerékpárút	Kerékpárosok közlekedésére kijelölt úttest
			
Várakozási tilalma	Különösen veszélyes hely	Úttesten, burkolati jellel kijelölt kerékpáros nyom	
Egyéb közúti jelzések			
			
Útkanyarulat	Javasolt sebesség		

Az út mellett vagy közelében lévő egyes létesítményekről tájékoztatást adó jelzőtáblák

			
Elsősegélyhely	Kórház	Műszaki segélyhely	Távbeszélő állomás
			
Üzemanyagtöltő állomás	Idegenforgalmi tájékoztatás	Idegenforgalmi tájékoztatás	Rendőrség
			
Étterem	Büfé	Iható víz	Nyilvános illemhely
			
Szálloda, motel	Bérelhető faház	Táborozásra, illetőleg lakókocsik részére kijelölt hely	Táborozásra, illetőleg lakókocsik részére kijelölt hely

			
Táborozásra, illetőleg lakókocsik részére kijelölt hely	Múzeum	Műemlék épület	Műemlék templom
			
Templom vagy vallásgyakorlásra rendelt más hely	Templom vagy vallásgyakorlásra rendelt más hely	Műemlék vár; várrom	Műemlék vár; várrom
			
Vasútállomás	Hajóállomás	Repülőtér	Komp vagy nyitható híd
			
Parkolj és utazz	Arborétum, nemzeti park	Jelzett turista út; erdei tornapálya	Sípálya

			
<p>Fürdőhely</p>	<p>Lovaglás</p>	<p>Ólommentes benzint is árusító üzemanyagtöltő állomás</p>	<p>Az úton erre illetékes hatóság ellenőrzést végez</p>
			
<p>Közösségi Internet hozzáférési(eMagyarország)pont</p>	<p>Közúti forgalom ellenőrzése</p>	<p>Közúti forgalom ellenőrzése</p>	